



**КОМИТЕТ ИМУЩЕСТВЕННЫХ ОТНОШЕНИЙ
АДМИНИСТРАЦИИ ПЕРМСКОГО МУНИЦИПАЛЬНОГО ОКРУГА**

РЕШЕНИЕ
о размещении объектов № 3017

Пермский край
Пермский округ

04.10.2024

Комитет имущественных отношений администрации Пермского муниципального округа разрешает Акционерному обществу «Газпром газораспределение Пермь» (ИНН 5902183841, ОГРН 1025900512670, почтовый адрес: 614000, г. Пермь, ул. Петропавловская, 43)

размещение объекта «Газопровод-ввод до границы земельного участка по адресу: Нижняя ул 26а, Янычи с (газопровод давлением до 1,2 Мпа, для размещения которого не требуется разрешения на строительство)»

на землях государственная собственность на которые не разграничена.

на срок 1 год

Местоположение: расположенных по адресу: Пермский край, м.о. Пермский, с Янычи


Приложение: схема предполагаемых к использованию земель или части земельного участка.

Особые условия использования:

1) При размещении газопровода учесть параметры ширины проезда улично-дорожной сети, во избежание сужения полосы отвода дороги.

2) При условии получения разрешения на производство земляных работ.

Заместитель председателя комитета


(подпись, печать)


М.В. Королева

Схема предполагаемых к использованию земель или части земельного участка

Объект: "Газопровод-ввод до границы земельного участка по адресу: Нижняя ул 26а, Янычи с"

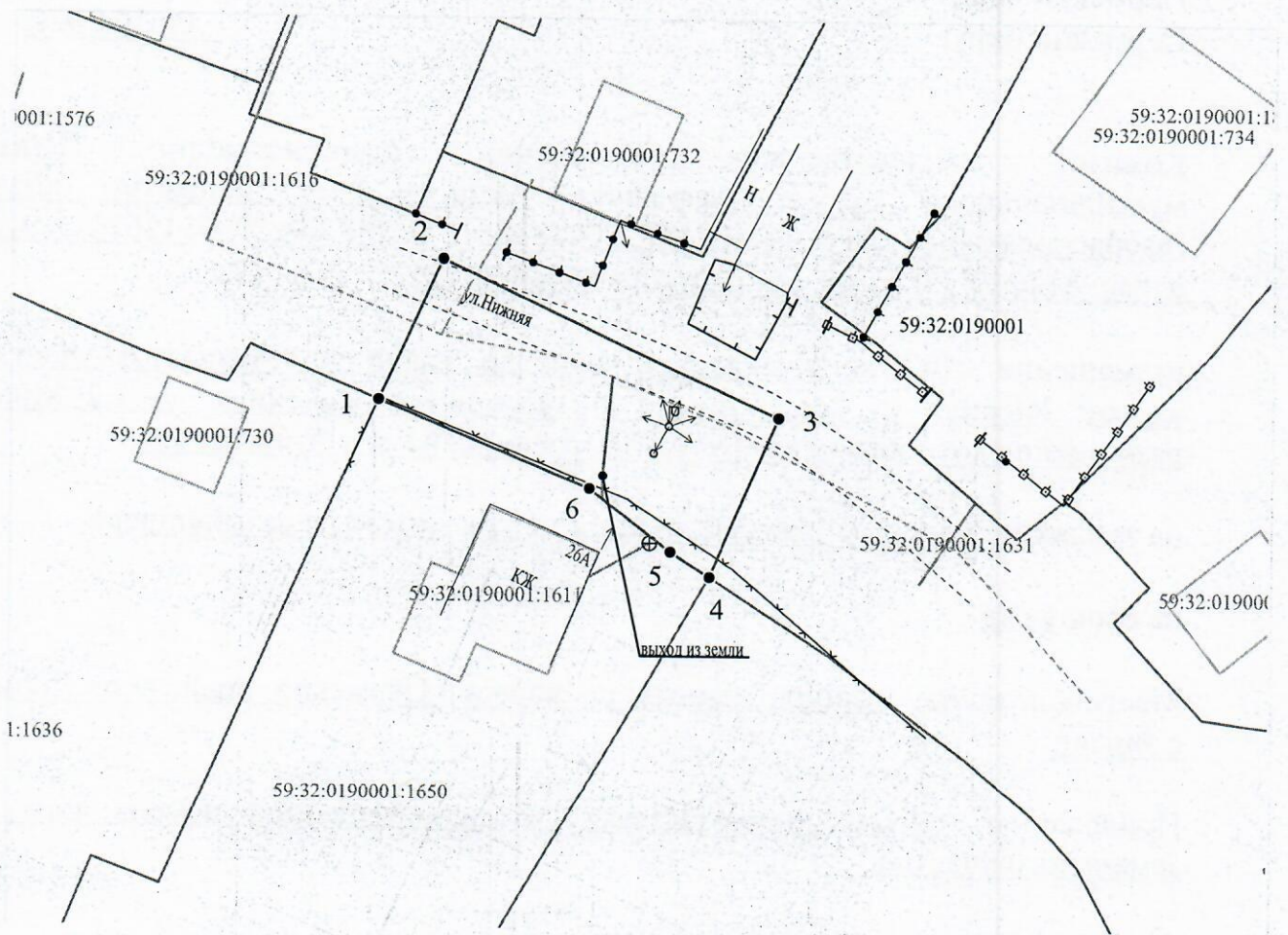
Местоположение: Пермский край, Пермский м.о., с Янычи

Площадь земель или части земельного участка, кв.м.: 288

Категория земель: земли населённых пунктов

Вид разрешенного использования земельного участка: отсутствует

| Обозначение характерных точек границ № | Координаты (СК - 59) | |
|---|----------------------|------------|
| | X | Y |
| | ЗУ1 (1) | |
| 1 | 481696.45 | 2243472.97 |
| 2 | 481706.32 | 2243477.45 |
| 3 | 481695.34 | 2243501.29 |
| 4 | 481683.90 | 2243496.49 |
| 5 | 481685.68 | 2243493.71 |
| 6 | 481690.16 | 2243487.95 |
| 1 | 481696.45 | 2243472.97 |

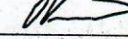


Масштаб 1:500

Условные обозначения:

- — граница части земельного участка, занимаемой на период строительства
- 1 — граница земельного участка ранее учтенного в ЕГРН, устан-ая в соотв-ии с требованиями зем. законод-ва
- 2 — граница кадастрового квартала
- 59:32:0760101 — кадастровый номер квартала
- 59:32:0760101:35 — кадастровый номер земельного участка в КК
- проектируемый газопровод-ввод
- существующий газопровод
- — граница зоны с особыми условиями использования территории учтенная в ЕГРН

Описание границ смежных землепользователей:
от т.1 до т.4 - земли неразграниченной государственной (муниципальной) собственности;
от т.4 до т.1 - 59:32:0190001:1650.

Заявитель,  Косачев О.В., по доверенности
(подпись, расшифровка подписи) № 2060 от 08.12.2023
МП Верно
(для юридических лиц и ИП)